

## Planta Baixa

Trecho compreendido entre a Rua Terezinha Rohling Boger e o Início do recape Existente na Rua Luiz Prolo  
Escala: 1/250

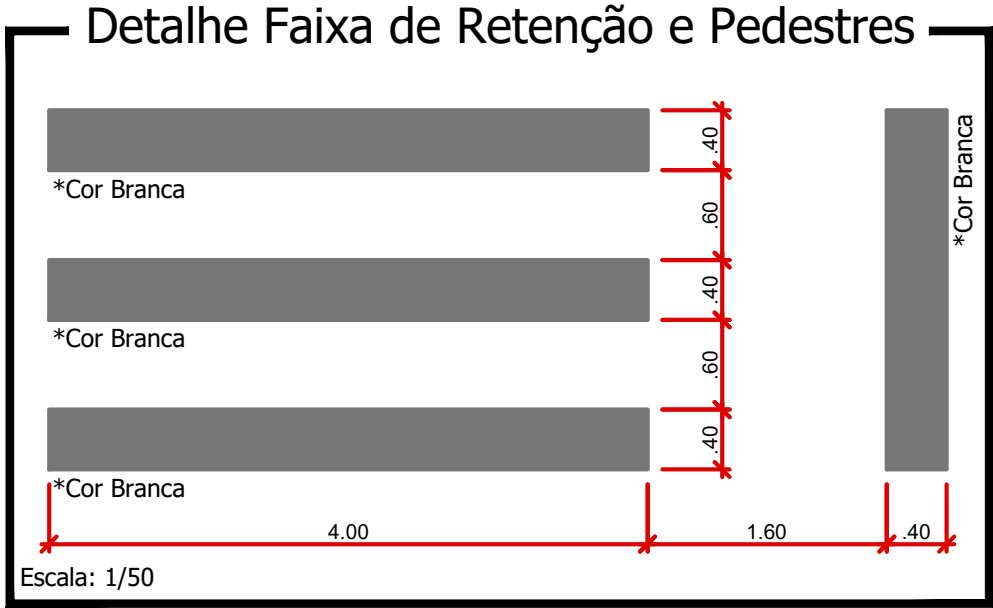
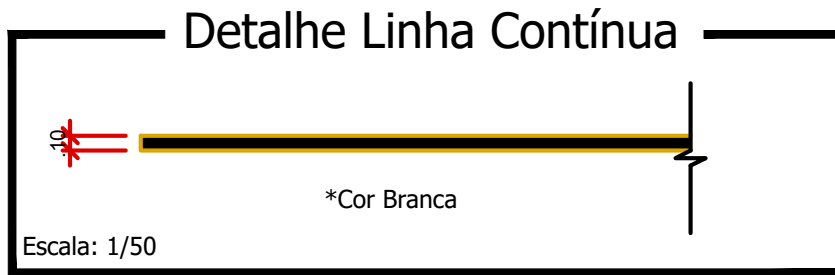
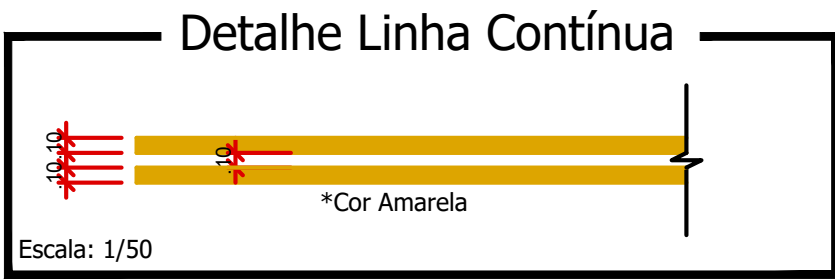
SINALIZAÇÃO HORIZONTAL - Rua Luiz Prolo		
ITEM	DISCRIMINAÇÃO	UNIDADE
1.0	PINTURA DE FAIXAS (TRAVESSIA DE PEDESTRES);	25,60m²
2.0	PINTURA DE FAIXAS (RETENÇÃO);	3,20m²
3.0	PINTURA DE FAIXAS LATERAIS (ESTACIONAMENTO);	14,40m²
TOTAL (COR BRANCA)		43,20m²
		**
		**
9.0	PINTURA DE FAIXAS (EIXO);	14,40 m²
TOTAL (COR AMARELA)		14,40 m²
TOTAL		57,60 m²



FONTE: MUNICIPIO DE NOVA ESPERANÇA DO SUDOESTE



FONTE: GOOGLE EARTH



CADINHOS E ANOTAÇÕES

## Rua Luiz Prolo

PROJETO: Recape / Construção de Passeios		ÁREA TOTAL A RECAPEAR: 576,00 m²
PROPRIETÁRIO: Prefeitura de Nova Esperança do Sudoeste	CNPJ: 95.589.289/0001-32	DOCUMENTO EMITIDO PARA: <input type="checkbox"/> Anteprojeto <input checked="" type="checkbox"/> Aprovação Legal <input type="checkbox"/> Execução
CIDADE/ESTADO: Nova Esperança do Sudoeste   Paraná	PAVIMENTAÇÃO	
RUA: Rua Luiz Prolo - Loteamento Boger	REVISÃO: 01	
CONTEÚDO: Sinalização; Detalhes	FOLHA: P-01/01	
ESCALA: Indicada	DATA: Agosto/2025	DESENHO:

Prancha: 841mmx594mm